

Baudepartement Kanton Aargau  
Abteilung Raumentwicklung

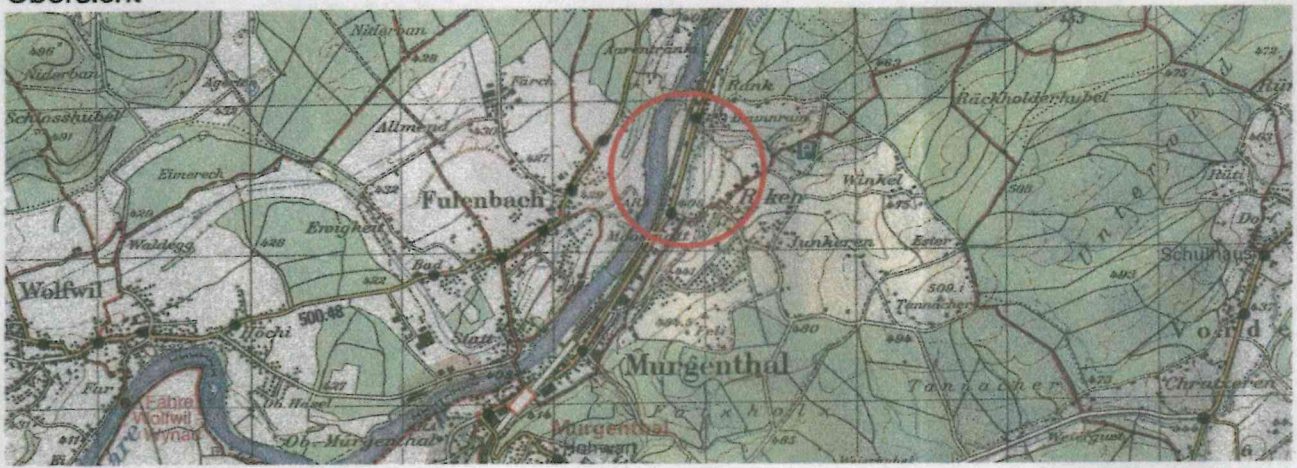
# BAUZONEN- UND KULTURLANDPLAN ÄNDERUNGEN

Gebiet Moosmatt - Rank

Parzellen 360 u. 362

## 1:2500

### Übersicht



MITWIRKUNGSBERICHT VOM : 18.05.2009  
 VORPRÜFUNGSBERICHT VOM : 10.12.2008  
 ÖFFENTLICHE PLANAUFLAGE VOM : 14.04.2009 BIS : 13.05.2009  
 BESCHLOSSEN VON DER GEMEINDEVERSAMMLUNG AM : 20.11.2009

DER GEMEINDEAMMANN :

M. Schärer

DER GEMEINDESCHREIBER :

H. Fiechter



GENEHMIGUNG :



Genehmigung durch den Regierungsrat  
 Aarau, den 31. März 2010

Der Staatsschreiber:













**ÄNDERUNG Nr. 7**  
 zum Zonenplan vom 28.6.00 (BZP)  
 2.7.96 (KLP)

# Legende

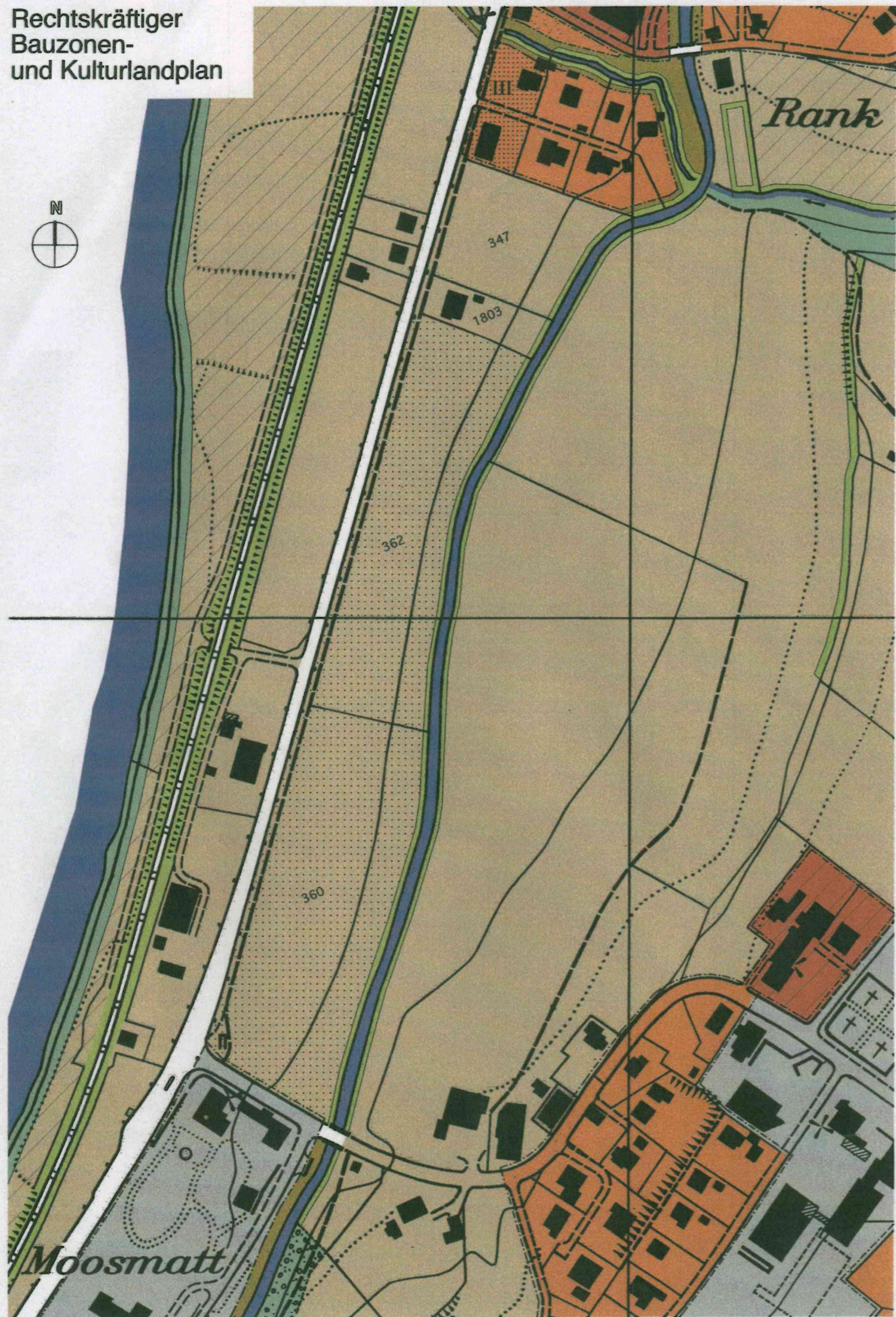
## 1. Genehmigungsinhalt

	G	Gewerbezone
		Uferschutzstreifen

## 2. Orientierungsinhalt

	W2	Wohnzone 2-geschossig
	WA3	Wohnarbeitszone 3 Geschosse
	OeB	Zone für öffentliche Bauten
		Landwirtschaftszone
		Landschaftsschutzzone
		Wald
		Gewässer
		Uferschutzstreifen
		Hecken, Ufer- und Feldgehölze
		Empfindlichkeitsstufe III Infolge Lärmvorbelastung
		Bauzonengrenze
		Änderungen

Rechtskräftiger  
Bauzonen-  
und Kulturlandplan



Geänderter  
Bauzonen-  
und Kulturlandplan

