


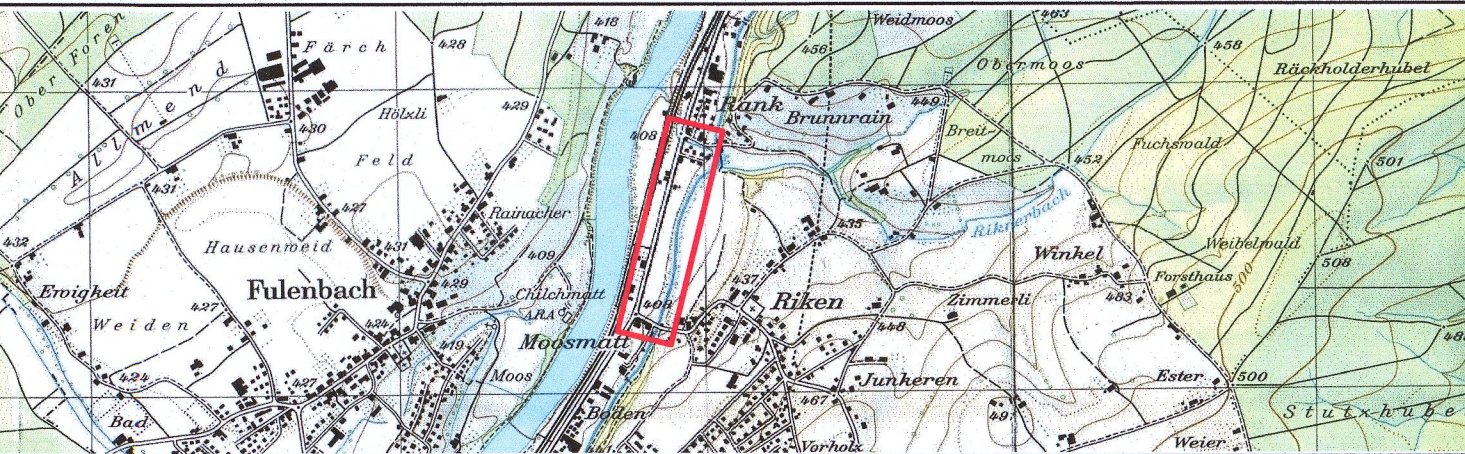
# Erschliessungsplan Moosmatt - Rank

gemäss Par. 17 BauG



## Situation 1:1000



Kanton Aargau  
Departement  
Bau, Verkehr und Umwelt  
Abteilung Raumentwicklung




Mitwirkungsbericht: 18.7.2016  
Vorprüfungsbericht: Datum 25.4.2016  
Öffentliche Auflage vom: von bis 3.6.2016 - 4.7.2016  
Beschlissen vom Gemeinderat am: Datum 18.7.2016

Der Gemeindeammann:  Der Gemeindeschreiber: 






Genehmigung: Genehmigung durch das Departement  
Bau, Verkehr und Umwelt  
Aarau, den 6. September 2016








Der Generalsekretär: 

### Legende

#### 1. Genehmigungsinhalt

-  rot Strassenlinien (Enteignungsrecht, Par. 132 BauG)
-  B/A hellblau Sichtzone mit Beobachtungsdistanz B und Knotensichtweite A
-  pink Ein- und Ausfahrtsbeschränkung

#### 2. Orientierungsinhalt

-  schwarz Perimeter Erschliessung Moosmatt - Rank  
Abstände gemäss Par. 111 Abs.1 lit. c  
gilt innerhalb des Perimeters EP Moosmatt - Rank
-  grün Kantonale Radroute
-  grau best. Strassen
-  grau best. Gehweg/Radweg
-  blau Gewässer
-  gelb Erschliessungsstrassen ES
-  rot/hellgelb provisorischer Wendeplatz 1. Bauetappe

